79eb5ede-c603-4ff1-920e-3c53e2015a43

79eb5ede-c603-4ff1-920e-3c53e2015a43

Fenceline Results 2013

Dec '11

79eb5ede-c603-4ff1-920e-3c53e2015a43

Fenceline Results 2013

79eb5ede-c603-4ff1-920e-3c53e2015a43

Fenceline Results 2013

DAY	RAIL Rail	SE SE	SW SW	NE NE	OSN OSN	MID MID	Exide Site Average	AQMD N AQMD N	Rehrig Rehrig	Ayers Ayers	MID (Ave RF32)	Ave Wind Dirdb	Av Wind Spd	Precip (inch)	Cloud Cvr	Ceilhts	SCAQMD Site Average
9/1/13	0.015	0.056	0.022	0.092	0.074	0.055	0.052	0.01	0.08351		0.06241	247.4	7.4	0			
9/2/13						0.055	0.055	NSC	0.06595		0.03552	251.4	6.6	0			
9/3/13						0.096	0.096	NSC	0.09968		0.12611	215.9	5.6	0			
9/4/13	0.034	0.203	0.114	0.109	0.129	0.134	0.121	0.03	0.10824		0.13928	208.6	5.5	0			
9/5/13						0.142	0.142	NSC	0.12563		0.16702	210.9	5.5	0			
9/6/13						0.188	0.188	NSC	0.11054		0.13075	208.6	5.2	0			
9/7/13	0.039	0.047	0.04	0.111	0.219	0.12	0.096	0.03	0.09497		0.11582	232.3	5.3	0			
9/8/13			0.077	0.108	0.138	0.138	0.115	NSC	0.04483		0.03161	239.1	5.9	0			
9/9/13			0.052	1.017	0.203	0.093	0.341	NSC	0.15589		0.08791	251.4	6.8	0			
9/10/13	0.017	0.032	0.112	0.114	0.152	0.1	0.088	0.02	0.09517		0.10018	227.3	6	0			
9/11/13			0.064	0.179	0.18	0.081	0.126	NSC	0.14331		0.08385	261.2	6.4	0			
9/12/13			0.117	0.107	0.158	0.088	0.118	NSC	0.09733		0.08833	241.2	5.7	0			
9/13/13	0.017	0.05	0.106	0.095	0.179	0.154	0.100	0.03	0.10267		0.19231	206.6	4.9	0			
9/14/13			0.023	0.08	0.147	0.124	0.094	NSC	0.08516		0.11291	214.7	5.3	0			
9/15/13			0.02	0.075	0.067	0.056	0.055	NSC	0.05467		0.06028	203.4	5.2	0			
9/16/13	0.033	0.067	0.09	0.134	0.192	0.198	0.119	0.02	0.13312		0.16789	238.9	6.1	0			
9/17/13		0.051	0.089	0.085	0.193	0.167	0.117	NSC	0.1		0.16235	206.7	5.4	0		Fog	
9/18/13		0.048	0.148	0.137	0.304	0.159	0.159	NSC	0.12877		0.12252	201.8	5.7	0			
9/19/13	0.017	0.027	0.102	0.094	0.129	0.128	0.083	0.02	0.12980		0.15848	198.9	5.6	0			
9/20/13		0.031	0.119	0.070	0.175	0.198	0.119	NSC	0.07054		0.14894	206.2	5.8	0			
9/21/13		0.041	0.031	0.073	0.096	0.094	0.067	NSC	0.09267		0.11085	229.3	7	0			
9/22/13	0.013	0.018	0.032	0.097	0.093	0.073	0.054	0.02	0.05477		0.08013	169.8	5.8	0			
9/23/13		0.049	0.066	0.074	0.108	0.066	0.073	NSC	0.08519		0.06291	188.3	5.9	0			
9/24/13		0.05	0.107	0.093	0.078	0.091	0.084	NSC	0.10323		0.07722	180.7	6.2	0			
9/25/13	0.014	0.036	0.119	0.061	0.11	0.138	0.080	0.01	0.05665		0.17373	169	7.2	0			
9/26/13		0.331	0.18	0.308	0.233	0.27	0.264	NSC	0.34763		0.23517	182.6	7.6	0			
9/27/13		0.088	0.107	0.131	0.09	0.105	0.104	NSC	0.10213		0.103	169.8	6	0			
9/28/13	0.023	0.034	0.045	0.083	0.064	0.048	0.050	0.02	0.07342		0.05088	168.9	6.3	0			
9/29/13		0.027	0.027	0.056	0.046	0.043	0.040	NSC	0.05190		0.044	180.4	5	0			
9/30/13		0.072	0.105	0.209	0.115	0.108	0.122	NSC	NS		0.087	170.1	4.5	0			
10/1/13	0.016	0.042	0.073	0.037	0.062	0.078	0.051	0.01	0.69	0.03503	0.64	NS	153.5	5.6			
10/2/13		0.03	0.124	0.051	0.055	0.071	0.068	NSC		0.04742	0.47	0.061	0.49	0.189	6.1	0	
10/3/13		0.061	0.043	0.111	0.09	0.078	0.076	NSC		0.08389	0.89	0.068	2.2	231	5.8	0	
10/4/13	0.024	0.058	0.086	0.07	0.073	0.091	0.067	0.02	1.15	0.05651	1.31	0.087	1.42	199.1	4.2	0	
10/5/13		0.075	0.107	0.055	0.085	0.098	0.084	NSC		0.04672	1.42	0.093	1.77	182.4	4.6	0	
10/6/13		0.028	0.025	0.056	0.038	0.035	0.036	NSC		0.04323	1.11	0.02844	0.77	170.8	6.2	0	
10/7/13	0.025	0.05	0.121	0.059	0.074	0.087	0.069	0.02	1.36	0.05765	1.56	0.093	1.48	187.2	5.2	0	
10/8/13		0.038	0.085	0.061	0.077	0.122	0.077	NSC		0.05212	1.1	0.11127	1.34	171	5.9	0	
10/9/13		0.046	0.08	0.122	0.161	0.173	0.116	NSC		0.10617	0.99	0.18670	1	222	9.1	0	
10/10/13	0.015	0.027	0.075	0.065	0.058	0.071	0.052	0.01	0.74	0.04089	0.64	0.06795	0.85	166.7	6.4	0.04	Rain
10/11/13		0.035	0.055	0.089	0.067	0.062	0.062	NSC		0.07766	1.05	0.09221	1.08	187.8	5.7	0	
10/12/13		0.023	0.035	0.049	0.037	0.033	0.035	NSC		0.02281	0.76	NS		203.7	5.3	0	
10/13/13	0.009	0.009	0.025	0.032	0.021	0.021	0.020	0.01	0.53	0.02023	0.47	0.02180	0.6	176.9	5.5	0	
10/14/13		0.039	0.055	0.067	0.055	0.038	0.049	NSC		0.04116	0.86	0.04095	1.16	194.5	5	0	
10/15/13		0.047	0.048	0.071	0.107	0.068	0.068	NSC		0.05076	1.22	0.06705	1.6	164	5.4	0	
10/16/13	0.024	0.069	0.062	0.084	0.104	0.062	0.068	NS		0.05152	1.12	0.04774	1.16	191.8	5.7	0	
10/17/13		0.054	0.076	0.084	0.111	0.102	0.087	NSC		0.07788	1.25	0.07550	1.21	158.6	6	0	
10/18/13		0.047	0.078	0.064	0.087	0.068	0.069	NSC		0.04206	1.37	0.05588	1.99	171.7	4.3	0	
10/19/13	0.019	0.034	0.106	0.051	0.067	0.044	0.054	0.02	1.42	0.04494	1.24	0.03965	1.46	177.8	4.8	0	
10/20/13		0.012	0.043	0.042	0.032	0.044	0.035	NSC		0.01837	0.65	0.03444	0.93	196.5	4.6	0	
10/21/13		0.036	0.065	0.052	0.063	0.057	0.055	NSC		0.05373	1.34	0.06239	1.36	210.7	4.7	0	Fog
10/22/13	0.02	0.052	0.051	0.071	0.053	0.044	0.049	0.01	0.98	0.06645	1.33	0.04194	1.34	251.9	5	0	
10/23/13		0.032	0.044	0.079	0.053	0.057	0.053	NSC		0.05802	1.04	0.05796	1.13	236.7	5.4	0	
10/24/13		0.058	0.068	0.078	0.070	0.075	0.071	NSC		0.05843	0.98	0.06926	1.08	231.8	5.9	0	
10/25/13	0.026	0.028	0.041	0.044	0.05	0.033	0.037	0.02	1.18	0.03919	0.93	0.03918	1.14	211.1	5.2	0	
10/26/13		0.04	0.022	0.051	0.047	0.031	0.038	NSC		0.03168	0.98	NS		225.1	4.2	0	
10/27/13		0.01	0.014	0.023	0.018	0.022	0.017	NSC		0.02995	0.68	0.02812	0.81	181.1	5.1	0	Fog
10/28/13	0.026	0.042	0.056	0.216	0.118	0.185	0.107	0.02	0.45	0.13415	0.86	0.13680	0.9	232.2	8.5	0	Fog
10/29/13		0.015	0.072	0.098	0.095	0.098	0.076	NSC		0.07749	0.35	0.08700	0.38	189.6	6.3	0.02	Rain
10/30/13		0.03	0.131	0.119	0.076	0.076	0.088	NSC		0.05284	0.55	0.05945	0.61	141.9	5.3	0	
10/31/13	0.017	0.017	0.122	0.059	0.064	0.051	0.055	0.01	0.51	0.05	0.51	0.05156	0.66	160.5	5.3	0	
11/1/13		0.046	0.092	0.061	0.063	0.069	0.066	NSC		0.02943	0.46	0.06025	1.12	158.1	4.5	0	
11/2/13		0.02	0.087	0.107	0.119	0.136	0.094	NSC		0.07531	0.94	0.12670	1.28	139.9	6.4	0	
11/3/13	0.01	0.012	0.021	0.037	0.07	0.087	0.040	0.01	0.54	0.02604	0.47	0.07504	0.64	151.3	5.4	0	
11/4/13		0.015	0.179	0.065	0.106	0.164	0.106	NSC		0.03701	0.37	0.15429	0.83	168.3	6	T	Rain
11/5/13		0.044	0.209	0.087	0.101	0.114	0.111	NSC		0.05277	0.87	0.10106	1.33	160	5	0	
11/6/13	0.019	0.019	0.109	0.053	0.025	0.065	0.059	0.01	0.85984	0.95800		0.06669	1.09	131.1	5.2	0	
11/7/13		0.043	0.183	0.081	0.077	0.098	0.096	NSC		0.06728	0.85309	0.09145	1.39976	160.2	5.6	0	
11/8/13		0.021	0.283	0.107	0.125	0.111	0.129	NSC		0.04865	0.97696	0.12450	1.50167	148.7	4.3	0	Fog
11/9/13	0.019	0.02	0.094	0.074	0.077	0.109	0.066	0.01	1.01684	0.94674	0.96948	0.07178	1.25931	169.5	4.1	0	
11/10/13		0.021	0.364	0.073	0.124	0.095	0.135	NSC		0.06486	1.14195	0.09755	1.34530	188.9	5.2	0	
11/11/13		0.058	0.305	0.145	0.193	0.156	0.171	NSC		0.09965	1.09079	0.16115	1.48724	177.6	4.9	0	
11/12/13	0.048	0.066	0.259	0.17	0.223	0.156	0.154	0.04	1.89607	0.24357	2.27151	0.16746	2.28109	177.2	3.7	0	
11/13/13		0.103	0.243	0.095	0.144	0.225	0.162	NSC		0.08985	1.30928	0.21454	1.63014	165.8	5.1	0	
11/14/13		0.037	0.099	0.109	0.106	0.1	0.090	NSC		0.08249	0.93345	0.08947	1.26659	163.3	5.1	0	
11/15/13	0.015	0.031	0.126	0.045	0.063	0.133	0.069	NS	NS	0.03362	0.59952	0.11169	1.06438	157.6	6.6	T	Rain
11/16/13		0.01	0.026	0.034	0.048	0.053	0.034	NSC		0.02165	0.40145	0.05174	0.56243	153.2	5.9	0	
11/17/13		0.013	0.022	0.028	0.027	0.033	0.025	NSC		0.02478	0.52053	0.02911	0.72266	156.2	4.4	0	
11/18/13	0.011	0.025	0.042	0.045	0.039	0.033	0.033	0.01	0.6	0.03844	0.65731	0.03529	0.82660	183.4	5.6	0	
11/19/13		0.048	0.036	0.08	0.099	0.057	0.064	NSC		0.06363	0.53042	0.05113	0.65571	246.6	5.5	0	
11/20/13		0.028	0.084	0.021	0.046	0.054	0.047	NSC		0.02291	0.57060	NS	NS	133.5	4.8	0.05	Rain
11/21/13	0.021	0.022	0.102	0.178	0.065	0.193	0.097	0.01	0.51	0.07161	0.62215	0.08768	0.54342	159	7	0.29	Rain
11/22/13		0.025	0.121	0.219	0.115	0.134	0.123	NSC		0.04513	0.99896	0.12041	1.90829	154.4	4.2	0.05	Rain
11/23/13		0.024	0.042	0.045	0.049	0.093	0.051	NSC		0.02820	0.66106	0.07756	0.99677	130.1	4.4	0	
11/24/13	0.013	0.017	0.022	0.031	0.06	0.053	0.033	0.01	0.58	0.02816	0.69967	0.05509	0.73149	151.3	4.4	0	
11/25/13		0.047	0.102	0.138	0.157	0.155	0.120	NSC		0.07817	1.25789	0.11582	1.76009	158.2	4.9	0	
11/26/13		0.055	0.164	0.121	0.067	0.101	0.102	NSC		0.06184	1.16970	0.09086	1.56322	121.8	4.9	0	
11/27/13	0.02	0.044	0.173	0.13	0.08	0.201	0.115	0.01694	1.03240	0.05973	0.96497	0.16359	1.59245	109	5.5	0	
11/28/13		0.016	0.045	0.039	0.045	0.045	0.038	NSC		0.01929	0.52582	0.03823	0.87252	116.9	4.9	0	
11/29/13		0.027	0.021	0.026	0.025	0.036	0.027	NSC		0.01360	0.32935	0.03074	1.38218	156.2	4.9	0.23	Rain
11/30/13	0.025	0.02	0.018	0.027	0.026	0.023	0.023	0.01621	1.19335	0.01994	0.87972	0.02387	1.27530	194.7	4.5	0	
12/1/13		0.032	0.029	0.015	0.018	0.027	0.024	NSC		0.01839	0.68742	0.02719	0.77173	149.9	4.4	0	
12/2/13		0.071	0.088	0.114	0.145	0.129	0.109	NSC		0.08068	1.14044	0.12024	1.31926	172.4	4.4	0	
12/3/13	0.035	0.038	0.098	0.183	0.136	0.133	0.104	0.02249	0.90080	0.09868	1.09614	0.10765	0.93529	138.4	7.4	0	
12/4/13		0.058	0.059	0.112	0.099	0.059	0.077	NSC		0.07548	0.84102	0.04730	0.75644	224.9	6.1	0	
12/5/13		0.025	0.05	0.073	0.117	0.07	0.067	NSC		0.04730	0.69711	0.05854	0.78578	134.3	6.1	0	
12/6/13	0.017	0.017	0.078	0.042	0.122	0.105	0.064	0.01156	0.67024	0.03665	0.8	0.12613	0.98777	120.7	5.7	0	
12/7/13		0.013	0.029	0.036	0.066	0.034	0.036	NSC		0.02156	0.62748	0.03977	0.55776	143.7	5.2	0.09	Rain
12/8/13		0.018	0.023	0.041	0.107	0.058	0.049	NSC		0.02704	0.70947	0.06072	0.92885	161	4.7	0	
12/9/13	0.025	0.048	0.079	0.093	0.161	0.113	0.087	NSC		0.07338	1.19615	0.12466	1.58877	173	5.1	0	
12/10/13		0.106	0.084	0.088	0.237	0.17	0.137	0.01846	0.78990	0.04717	0.84080	0.12855	1.10789	175.5	5	0	
12/11/13		0.079	0.159	0.172	0.205	0.096	0.142	NSC		0.07113	0.92061	0.09051	0.99528	215.2	5.3	0	
12/12/13	0.028	0.047	0.2	0.093	0.165	0.135	0.111	0.01766	0.83685	0.05453	0.85572	0.10765	1.05265	154.9	4.7	0	
12/13/13		0.04	0.082	0.075	0.082	0.06	0.068	NSC		0.04334	1.20667	NS	NS	174.3	4	0	
12/14/13		0.03	0.053	0.072	0.114	0.04	0.062	NSC		0.04514	1.30383	0.03943	0.20838	158.3	4.2	0	
12/15/13	0.019	0.028	0.019	0.041	0.098	0.036	0.040	0.01425	0.77791	0.04703	1.16451	0.02758	0.72205	156.6	4.9	0	
12/16/13		0.085	0.079	0.134	0.217	0.114	0.126	NSC		0.06714	0.83509	0.10074	1.25287	194.8	5.4	0	
12/17/13		0.083	0.206	0.211	0.292	0.173	0.193	NSC		0.08062	1.72072	0.13429	2.04011	160	4.4	0	
12/18/13	0.029	0.081	0.185	0.119	0.227	0.073	0.118	0.02160	1.52686	0.05046	1.35268	0.12004	1.39989	174.7	5.2	0	
12/19/13		0.026	0.102	0.046	0.082	0.1	0.071	NSC		0.02614	0.70332	0.08619	0.98954	152.6	5.7	0.11	Rain
12/20/13		0.042	0.154	0.089	0.142	0.054	0.096	NSC		0.02762	0.58809	0.05138	1.10117	111.1	4.1	0	
12/21/13	0.023	0.015	0.046	0.078	0.074	0.057	0.049	0.01316	1.24232	0.03442	1.31017	0.05614	1.46902	94.8	5	0	
12/22/13		0.019	0.027	0.032	0.073	0.064	0.043	NSC		0.02847	1.28357	0.05891	1.39714	133.1	4.4	0	
12/23/13		0.072	0.074	0.071	0.204	0.116	0.107	NSC		0.04236	1.00201	NS	NS	169.7	4.9	0	
12/24/13	0.025	0.027	0.039	0.039	0.064	0.042	0.039	0.01836	1.17479	0.02573	0.88553	0.03813	1.34340	159.5	4.7	0	
12/25/13		0.106	0.032	0.065	0.035	0.051	0.058	NSC		0.07918	1.31295	0.04136	0.57104	156.4	4.5	0	
12/26/13		0.076	0.139	0.14	0.214	0.131	0.140	NSC		0.08053	1.40569	NS	NS	129.9	4.4	0	
12/27/13	0.042	0.12	0.158	0.149	0.213	0.119	0.134	0.02713	1.03599	0.10648	1.21501	0.10729	1.49277	152.6	4.6	0	
12/28/13		0.037	0.091	0.08	0.202	0.13	0.104	NSC		0.04840	1.36294	0.12622	1.97728	128	3.9	0	
12/29/13		0.236	0.037	0.036	0.048	0.036	0.079	NSC		0.03405	1.13563	NS	NS	144.9	3.3	0	
12/30/13	0.037	0.113	0.258	0.086	0.253	0.303	0.175	0.02328	1.29512	0.05132	1.13240	0.08117	1.88194	119.1	3.4	0	
12/31/13		0.058	0.072	0.079	0.143	0.061	0.083	NSC		0.03840	1.69486	0.27000	1.88756	130	2.8	0	
1/1/14		0.096	0.09	0.09	0.095	0.084	0.091	NSC	NSC	0.06732	0.59420	0.06408	0.77350	182.2	3.7	0	
1/2/14	0.076	0.073	0.137	0.15	0.32	0.164	0.153	0.02188	0.02188	0.04976	1.13208	NS	NS	132.4	4	0	
1/3/14		0.047	0.114	0.09	0.309	0.141	0.140	NSC	NSC	0.05368	1.66299	0.12782	0.08130	123.5	2.5	0	
1/4/14		0.019	0.036	0.033	0.127	0.168	0.077	NSC		0.02663	1.01395	NS	NS	120.1	3.3	0	Fog
1/5/14	0.022	0.035	0.028	0.04	0.072	0.042	0.040	0.01832	1.37019	0.03378	1.37422	0.04005	1.66203	135.2	3.7	0	
1/6/14		0.095	0.086	0.111	0.171	0.083	0.109	NSC		0.07382	1.01330	0.06819	1.20861	160.8	4.7	0	
1/7/14		0.044	0.102	0.052	0.131	0.085	0.083	NSC		0.04645	1.25302	0.07844	1.60123	118.6	3.6	0	

Rolling 30 day Averages

DAY	Rail	SE	SW	NE	OSN	MID	AQMD N	Rehrig	Ayers	MID
9/1/13	0.015	0.056	0.022	0.092	0.074	0.055	0.010	0.084		0.062
9/4/13	0.025	0.130	0.068	0.101	0.102	0.085	0.020	0.089		0.091
9/7/13	0.029	0.102	0.059	0.104	0.141	0.113	0.023	0.098		0.111
9/10/13	0.026	0.085	0.070	0.259	0.153	0.112	0.023	0.098		0.100
9/13/13	0.024	0.078	0.078	0.215	0.159	0.111	0.024	0.102		0.105
9/16/13	0.026	0.076	0.070	0.185	0.153	0.114	0.023	0.100		0.106
9/19/13	0.025	0.065	0.078	0.169	0.164	0.120	0.023	0.103		0.113
9/22/13	0.023	0.056	0.075	0.155	0.157	0.120	0.023	0.099		0.113
9/25/13	0.022	0.054	0.079	0.143	0.149	0.117	0.021	0.097		0.112
9/28/13	0.022	0.070	0.083	0.147	0.146	0.120	0.021	0.105		0.114
10/1/13	0.022	0.067	0.083	0.144	0.141	0.118	0.021	0.102		0.112
10/4/13	0.021	0.059	0.082	0.138	0.134	0.116	0.020	0.099		0.109
10/7/13	0.020	0.058	0.084	0.131	0.124	0.109	0.019	0.093		0.102
10/10/13	0.020	0.057	0.084	0.098	0.118	0.110	0.018	0.089		0.107
10/13/13	0.019	0.053	0.078	0.091	0.105	0.103	0.016	0.082		0.101
10/16/13	0.018	0.053	0.079	0.088	0.100	0.096	0.016	0.077		0.094
10/19/13	0.018	0.053	0.077	0.085	0.088	0.088	0.016	0.070		0.084
10/22/13	0.019	0.053	0.076	0.082	0.081	0.080	0.014	0.067		0.077
10/25/13	0.019	0.032	0.084	0.073	0.074	0.074	0.013	0.051		0.070
10/28/13	0.020	0.041	0.063	0.073	0.070	0.070	0.016	0.053		0.066
10/31/13	0.021	0.038	0.067	0.072	0.070	0.070	0.016	0.054		0.066
11/3/13	0.019	0.036	0.065	0.074	0.072	0.072	0.014	0.053		0.069
11/6/13	0.019	0.033	0.074	0.073	0.075	0.076	0.013	0.053		0.072
11/9/13	0.019	0.032	0.084	0.073	0.074	0.074	0.013	0.051		0.070
11/12/13	0.023	0.035	0.111	0.081	0.088	0.084	0.017	0.061		0.079
11/15/13	0.022	0.035	0.121	0.082	0.090	0.094	0.017	0.063		0.088
11/18/13	0.021	0.033	0.116	0.078	0.085	0.090	0.016	0.060		0.086
11/21/13	0.021	0.032	0.118	0.082	0.087	0.096	0.016	0.061		0.089
11/24/13	0.020	0.031	0.119	0.085	0.088	0.099	0.014	0.059		0.092
11/27/13	0.019	0.033	0.130	0.090	0.092	0.107	0.014	0.059		0.096
11/30/13	0.020	0.033	0.122	0.084	0.087	0.103	0.015	0.055		0.093
12/3/13	0.023	0.035	0.122	0.088	0.089	0.103	0.016	0.057		0.092
12/6/13	0.022	0.035	0.112	0.088	0.091	0.099	0.016	0.057		0.089
12/9/13	0.023	0.035	0.098	0.085	0.093	0.095	0.017	0.056		0.087
12/12/13	0.021	0.038	0.082	0.084	0.095	0.095	0.015	0.048		0.084
12/15/13	0.021	0.036	0.071	0.082	0.094	0.084	0.015	0.046		0.074
12/18/13	0.023	0.042	0.084	0.094	0.115	0.093	0.016	0.050		0.083
12/21/13	0.023	0.042	0.087	0.092	0.118	0.089	0.016	0.048		0.082
12/24/13	0.025	0.044	0.085	0.086	0.122	0.087	0.017	0.047		0.079
12/27/13	0.042	0.049	0.081	0.084	0.127	0.082	0.018	0.050		0.074
12/30/13	0.037	0.060	0.091	0.087	0.141	0.094	0.019	0.052		0.081
1/2/14	0.076	0.032	0.063	0.095	0.087	0.148	0.095	0.051		0.088
1/5/14	0.022	0.033	0.063	0.094	0.085	0.155	0.089	0.049		0.089
1/8/14										

3 Month Averages

DAY	Rail	SE	SW	NE	OSN	MID	AQMD N	Rehrig	Ayers	MID
9/1/13	#REF!	#REF!	#REF!	#REF!	#REF!	#REF!	#REF!	#REF!		#REF!
9/4/13	0.023	0.043	0.091	0.098	0.097	0.096	0.017	0.070		0.090
9/7/13	0.023	0.100	0.089	0.081	0.100	0.089	0.016	0.016		0.082
9/10/13										
9/13/13										
9/16/13										
9/19/13										
9/22/13										
9/25/13										
9/28/13										
10/1/13										
10/4/13										
10/7/13										
10/10/13										
10/13/13				

| | | |

| | | |

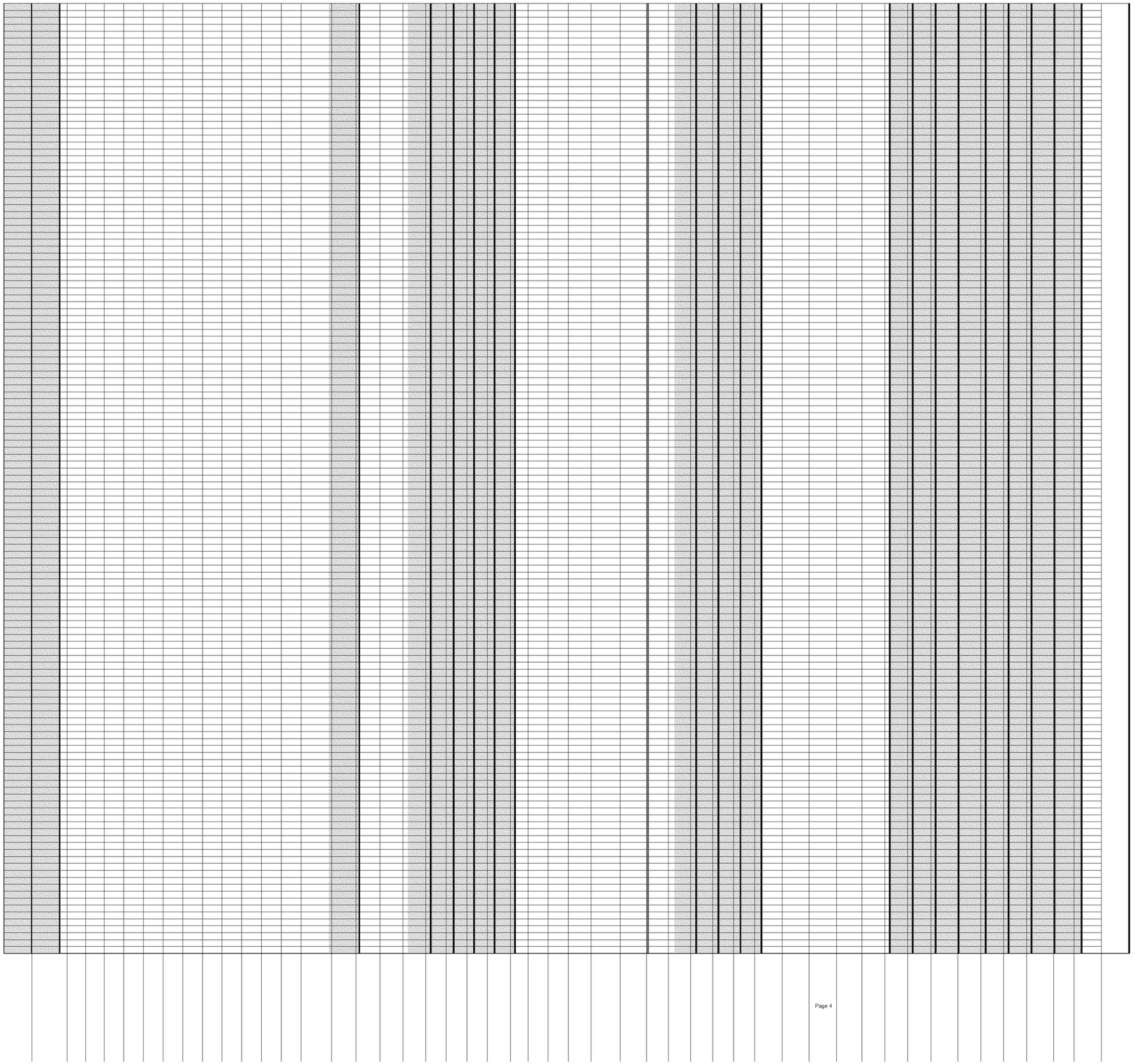

79eb5ede-c603-4ff1-920e-3c53e2015a43

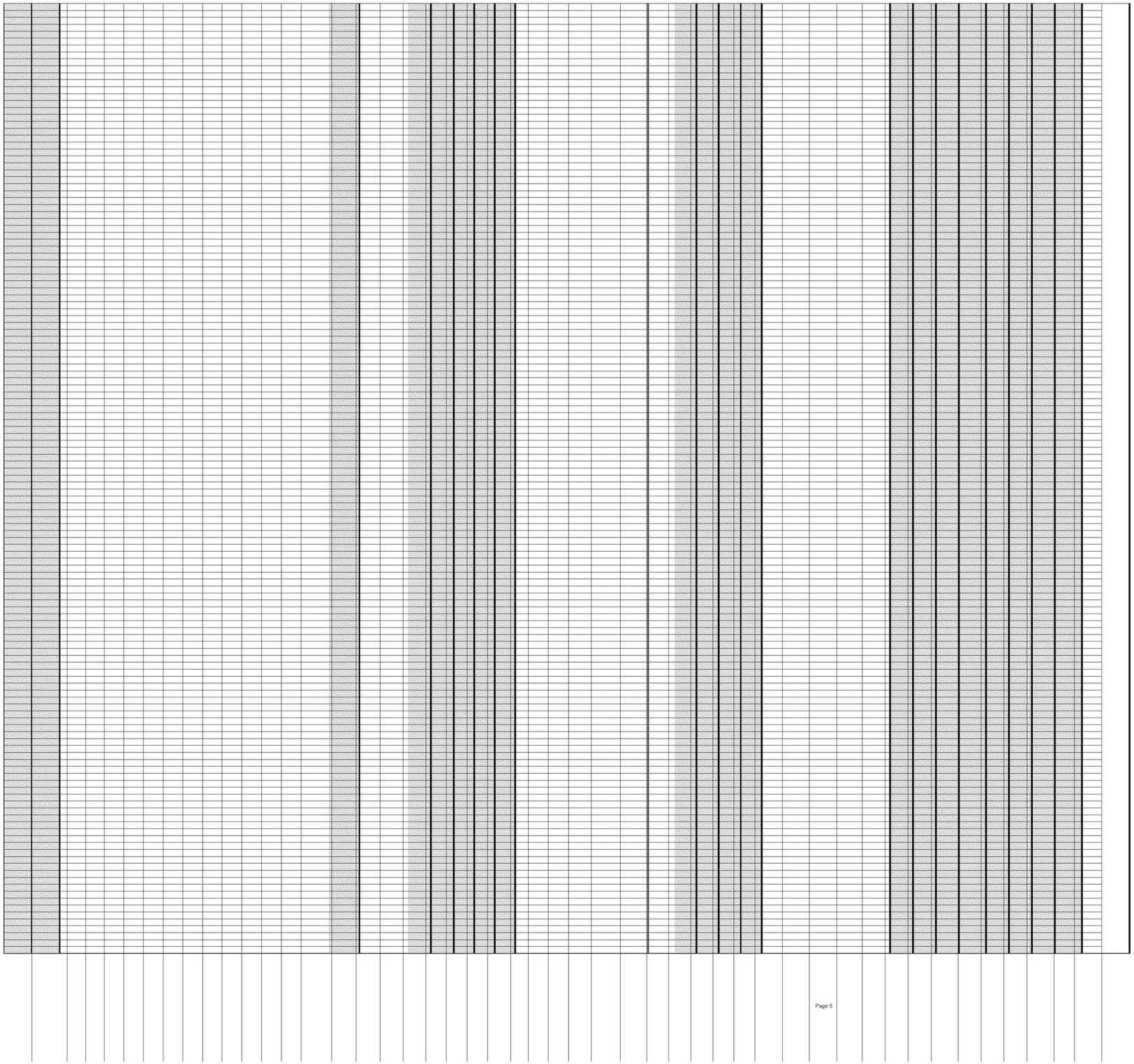

79eb5ede-c603-4ff1-920e-3c53e2015a43

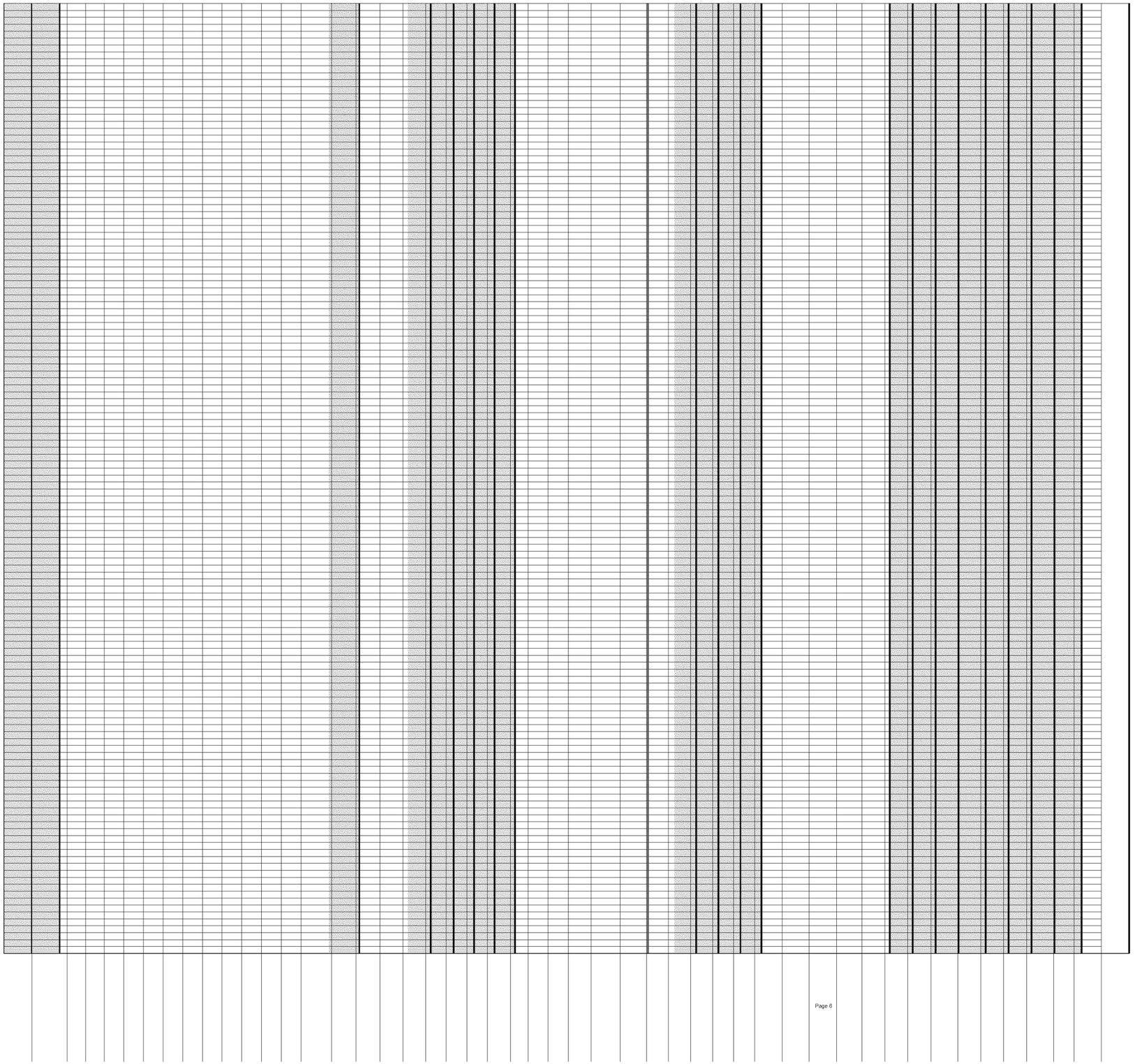

79eb5ede-c603-4ff1-920e-3c53e2015a43

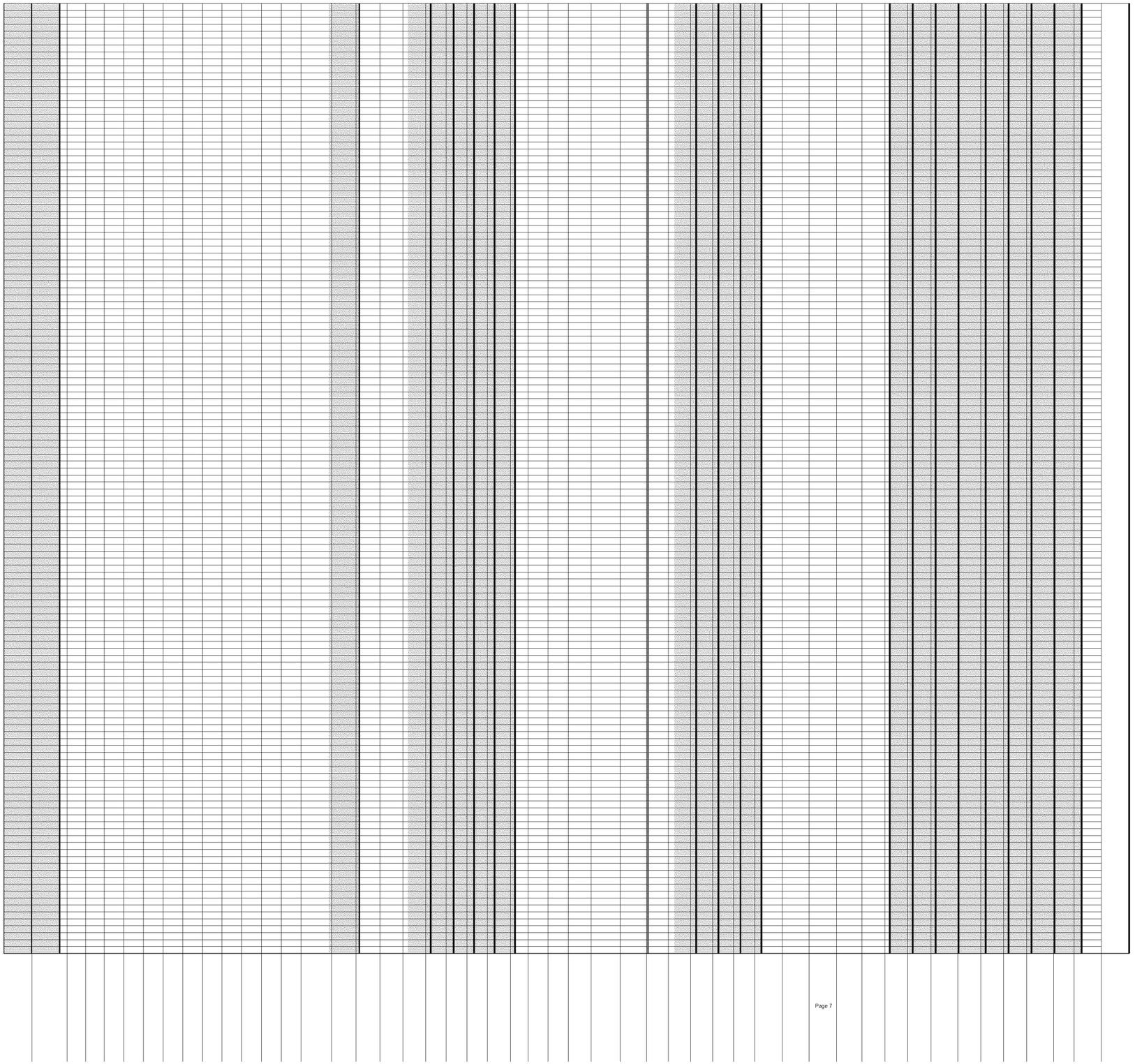

79eb5ede-c603-4ff1-920e-3c53e2015a43

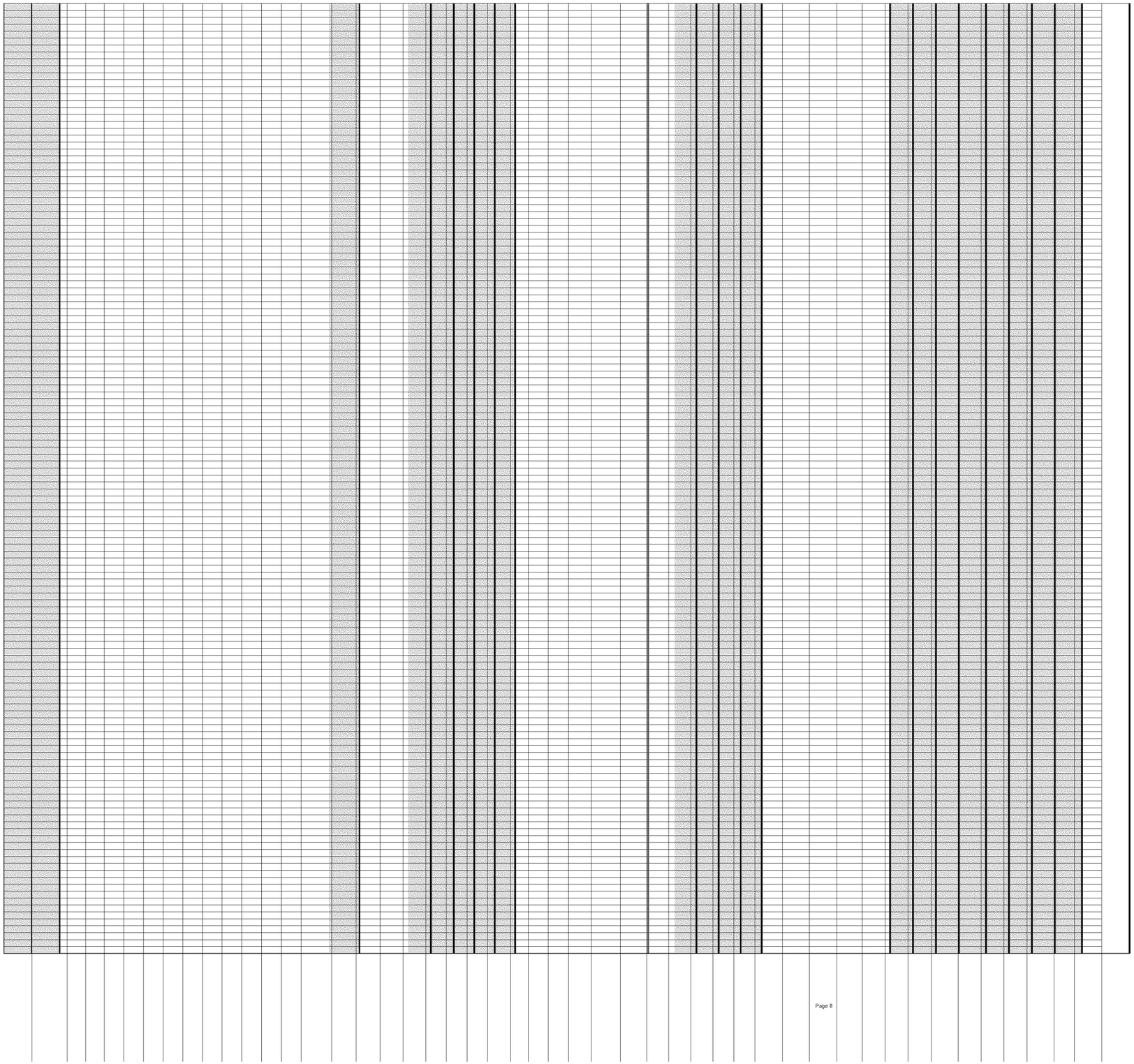

79eb5ede-c603-4ff1-920e-3c53e2015a43

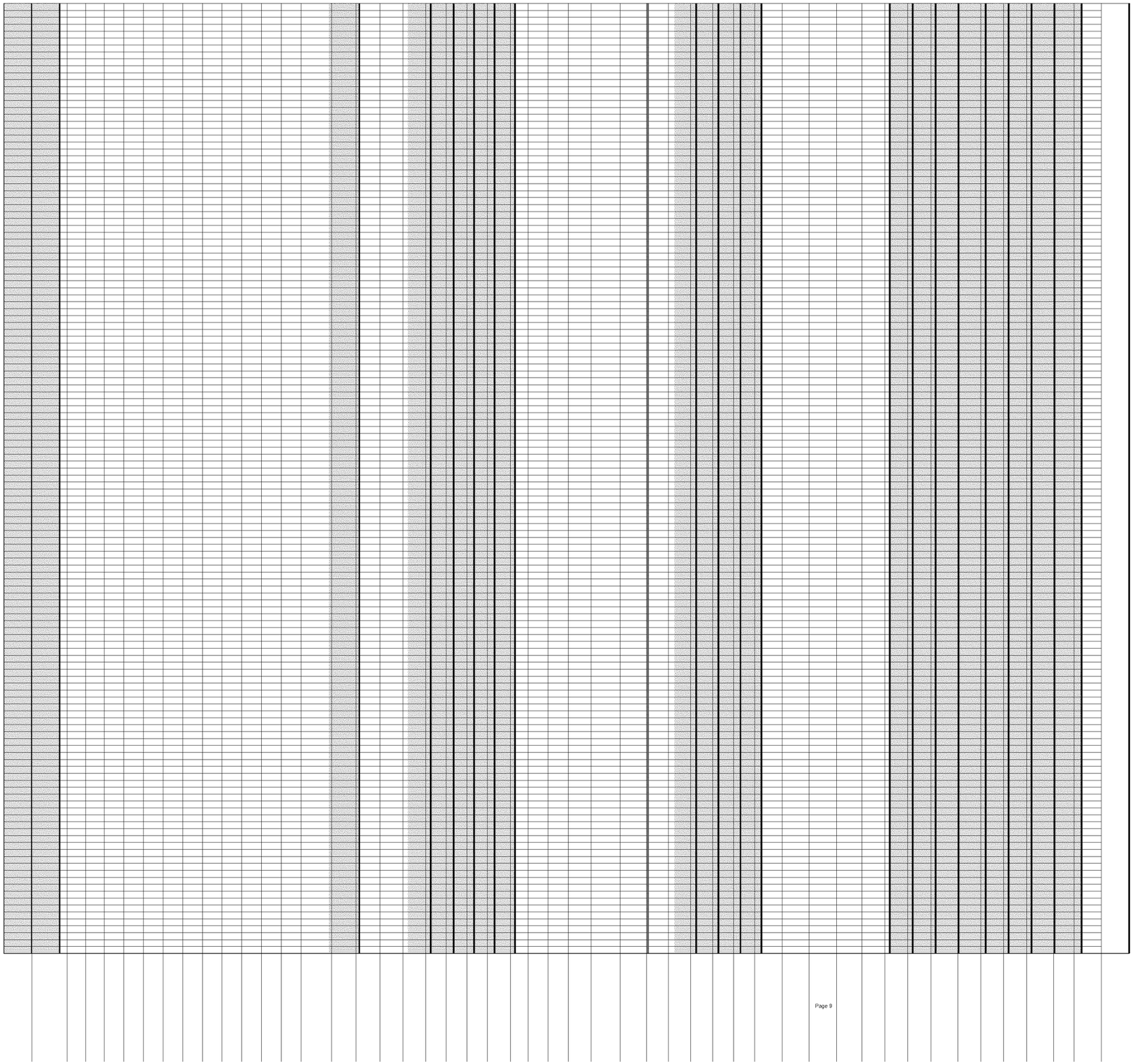

79eb5ede-c603-4ff1-920e-3c53e2015a43

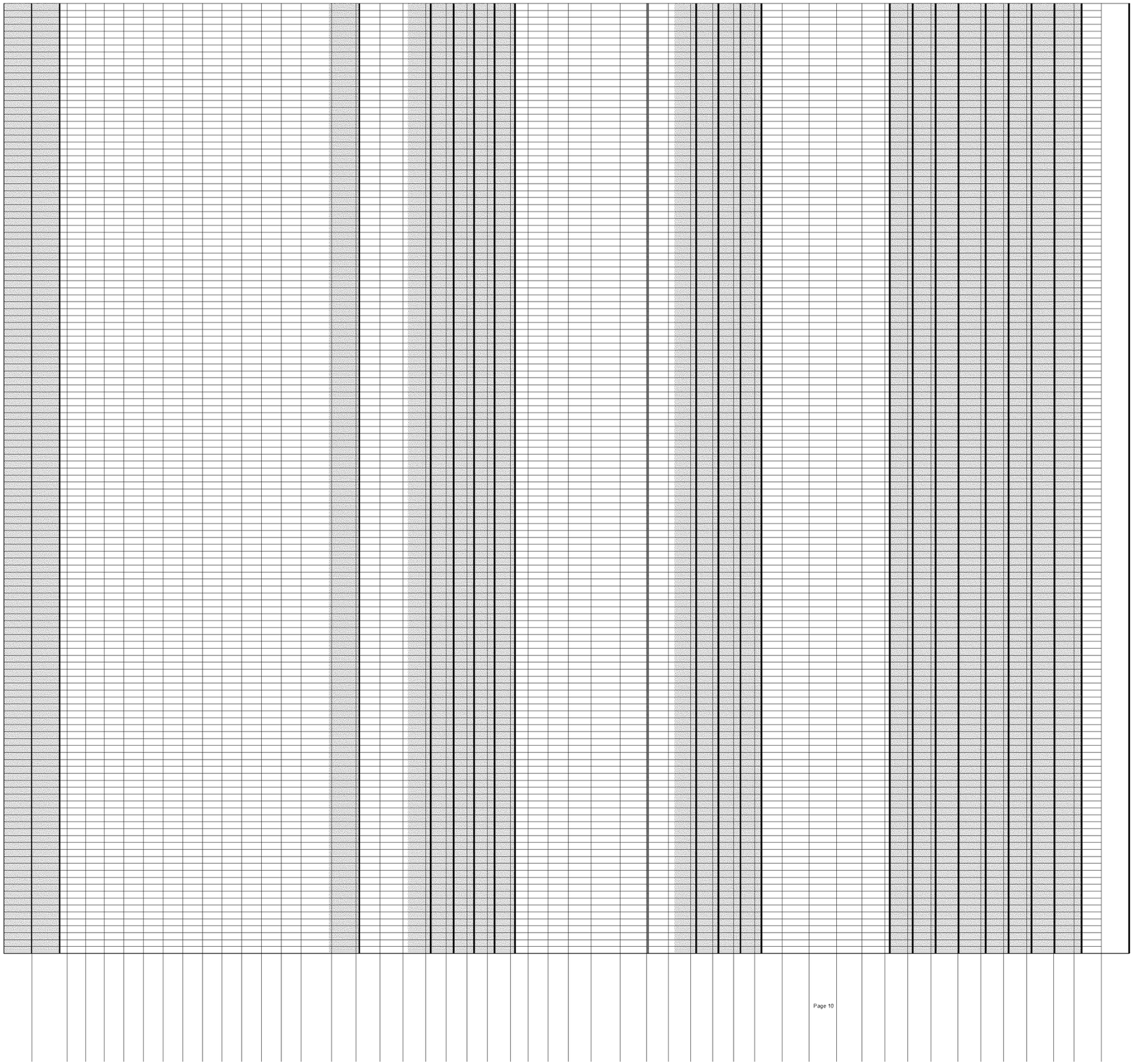

79eb5ede-c603-4ff1-920e-3c53e2015a43

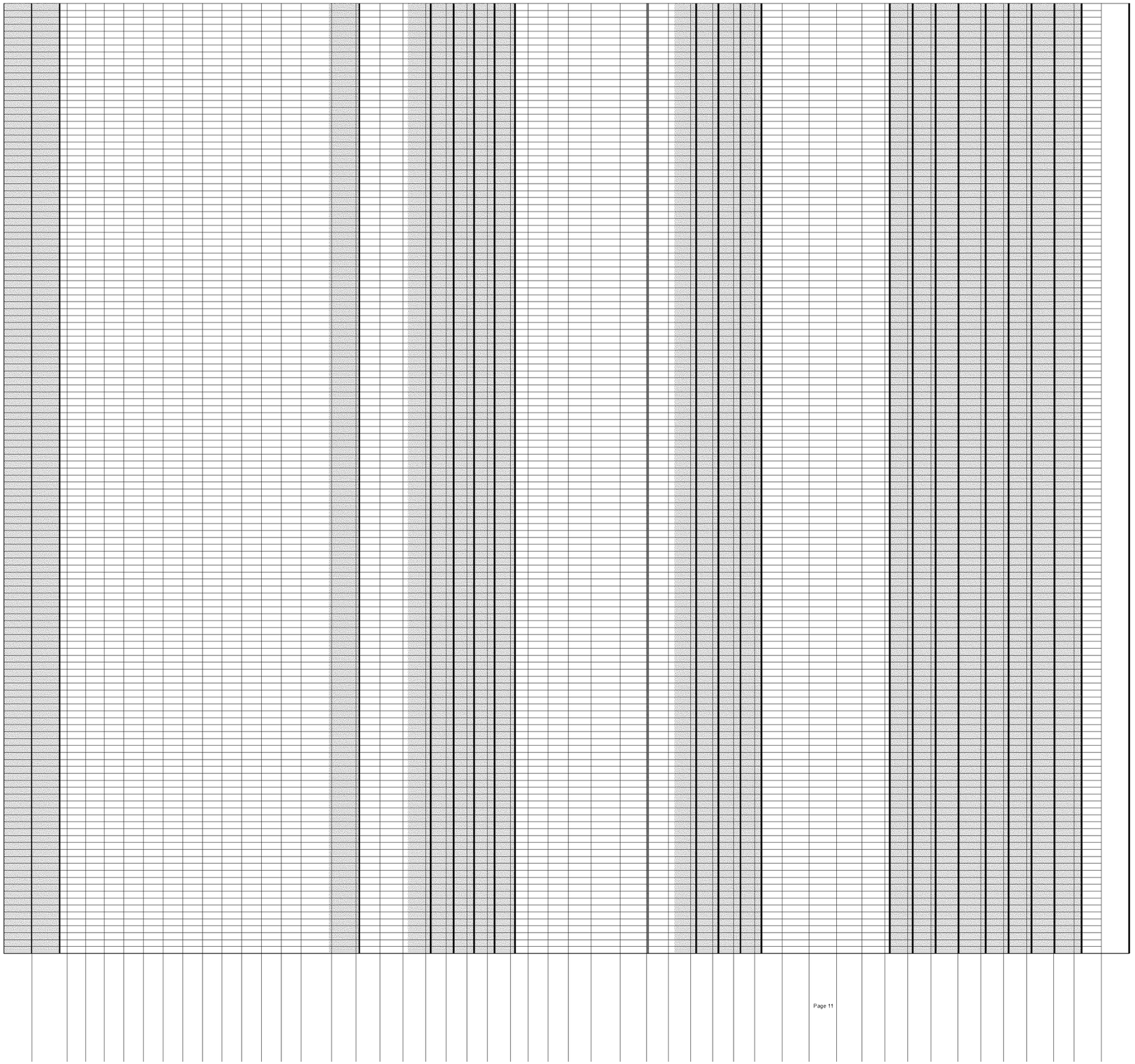

79eb5ede-c603-4ff1-920e-3c53e2015a43

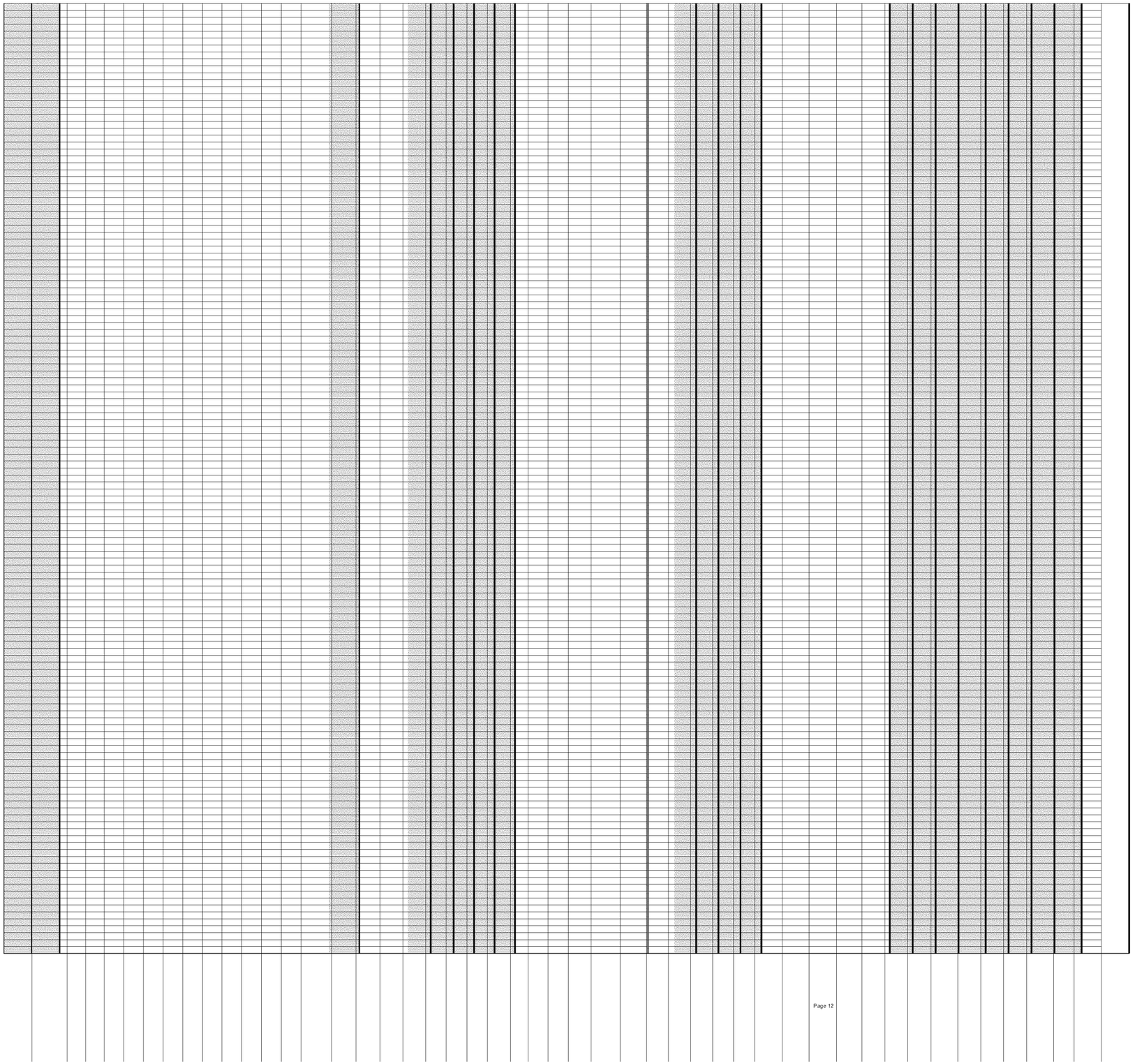

79eb5ede-c603-4ff1-920e-3c53e2015a43

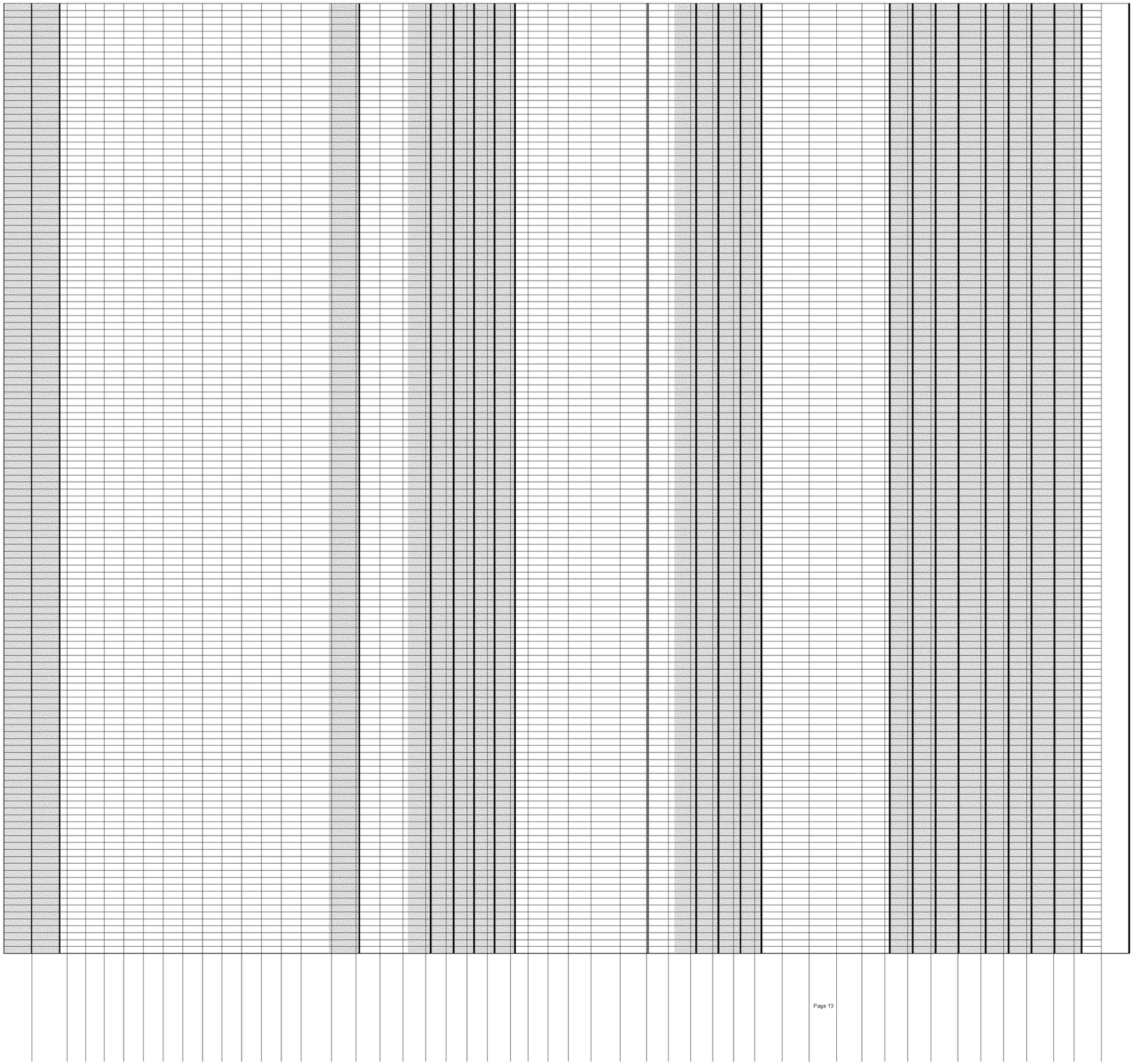

79eb5ede-c603-4ff1-920e-3c53e2015a43

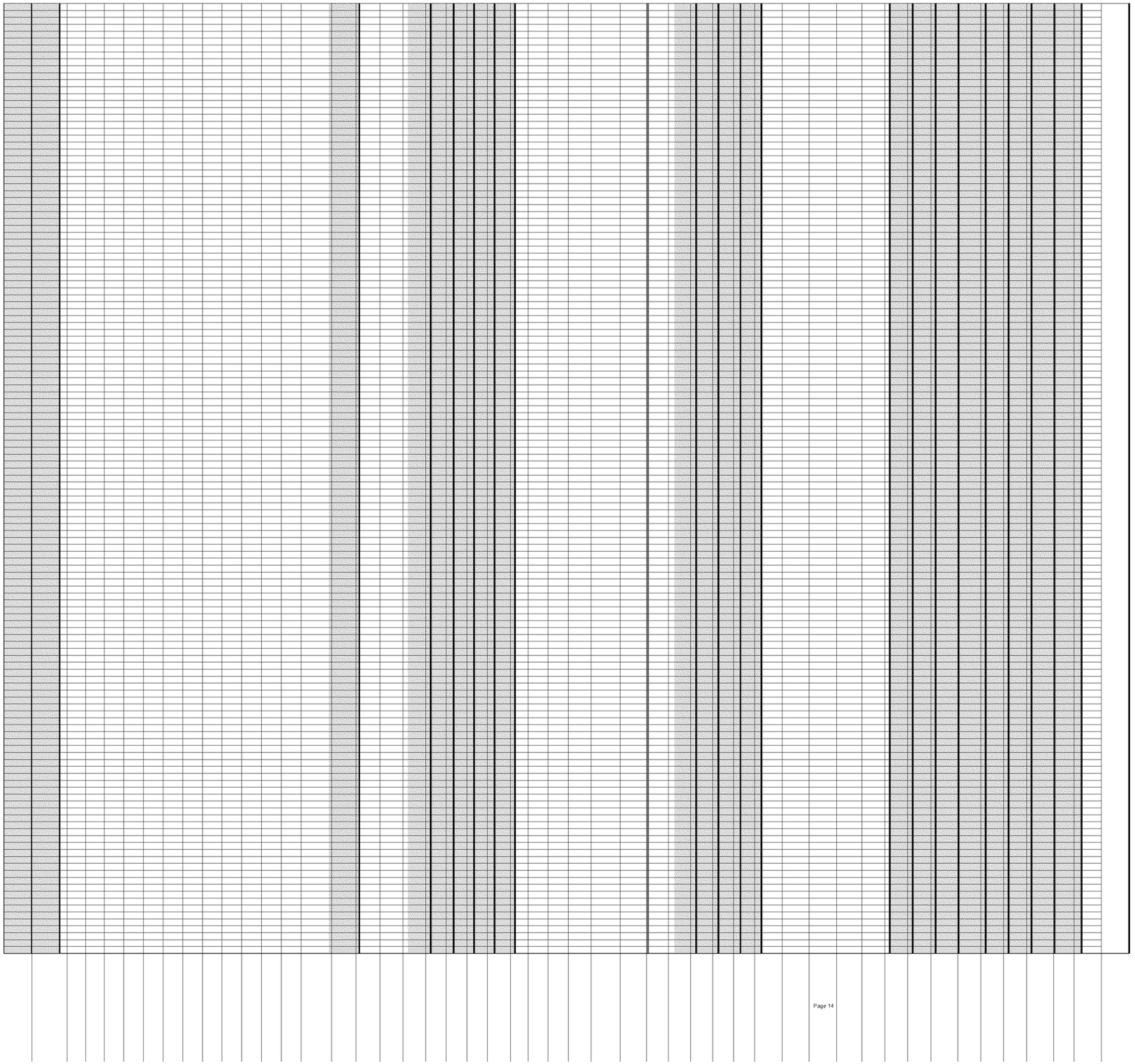

79eb5ede-c603-4ff1-920e-3c53e2015a43

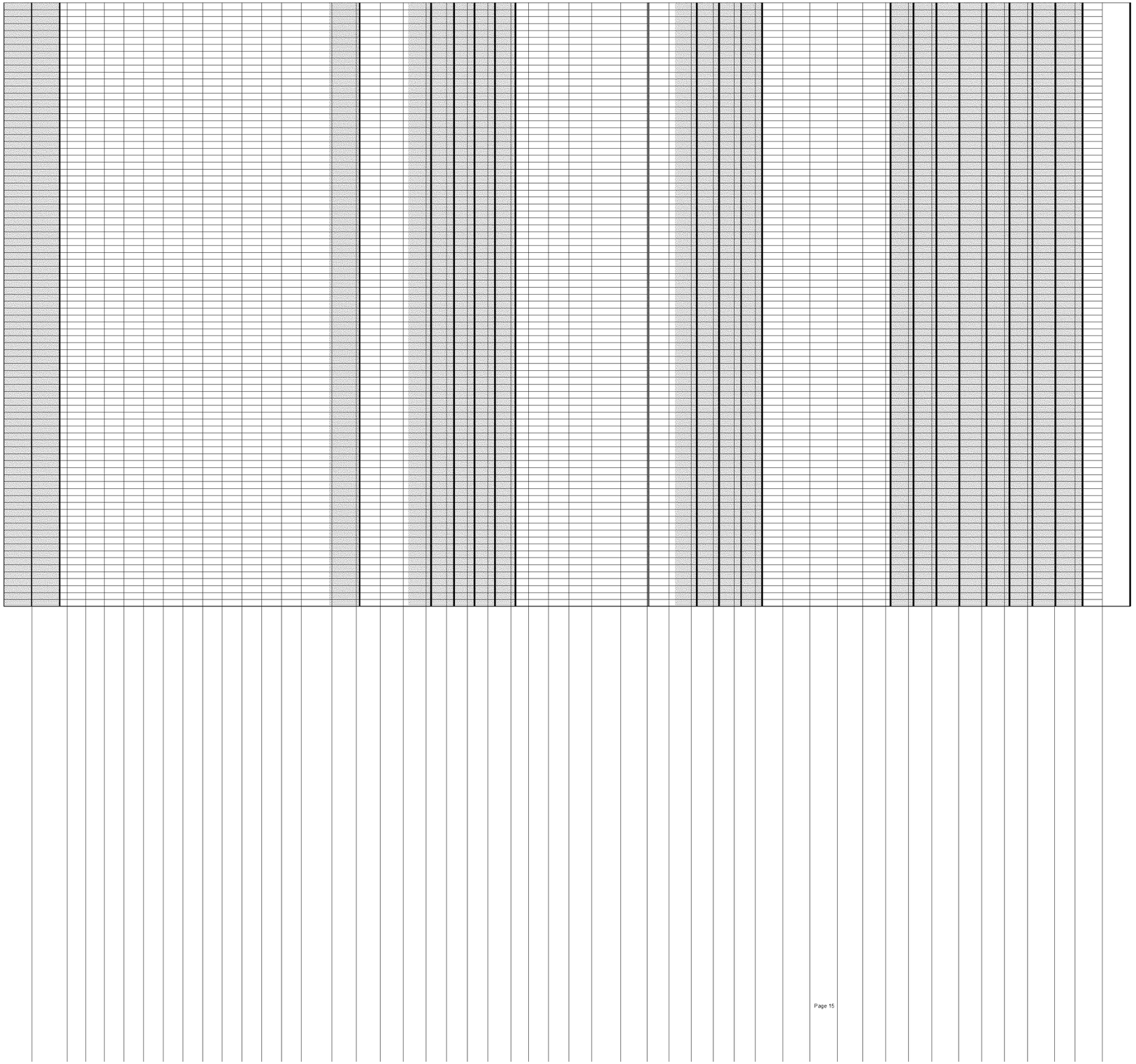

79eb5ede-c603-4ff1-920e-3c53e2015a43