CSA Architects and Engineers, LLP

PROYECTO: ESTUDIO INUNDACIONES MUNICIPIO SAN JUAN

FECHA: July 20, 2009 HOJA ____ DE ____

BRIGADA: 2

DISTRITO/REGION	CUADRICULA	ESTRUCTURA NO.	BARRIO
1	I69	S001	Santurce

SECTOR Condado

CALLE / UBICACION: Rosario / Lopez Landron

TIPO ESTRUCTURA ☐ CURB INLET ☑ CATCH BASIN ☐ MH ☐ HW ☐ CROSS INLET ☐ COMBINADO ☐ OTROS

- ☑ Simple
- ☐ Doble
- ☐ Triple

- ☐ 1/4
- ☐ 1/2
- ☐ Completo

- ☐ Sanitario/ Pluvial
- ☐ Pluvial/ Sanitario

CONDICION EXISTENTE:

1- PARRILLA	☑ LIMPIA	☐ TAPADA	☐ NO EXISTE / ROTA	☐ NO NIVELADO
2- ESTRUCTURA	☑ LIMPIA	☐ TAPADA	☐ ROTO	☐ NO NIVELADO
3- ESCALERAS	☐ BUENA	☐ MALA	☐ NO EXISTE / ROTA	
4- TUBO (ENTRADA 1) Ø = ___	☐ LIMPIA	☐ TAPADA	☐ ROTO	☐ COLAPSADA
5- TUBO (ENTRADA 2) Ø = ___	☐ LIMPIA	☐ TAPADA	☐ ROTO	☐ COLAPSADA
6- TUBO (ENTRADA 3) Ø = ___	☐ LIMPIA	☐ TAPADA	☐ ROTO	☐ COLAPSADA
7- TUBO SALIDA Ø = 12"	☐ LIMPIA	☐ TAPADA	☐ ROTO	☐ COLAPSADA
8- CUNETA	☑ BUENA	☐ MALA	☐ NO DRENA	☐ OTROS
9-ZONA INUNDABLE	☐ SI	☑ NO		

DESCRIPCION DEL PROBLEMA:

Existe un pto bajo antes de llegar al inlet.

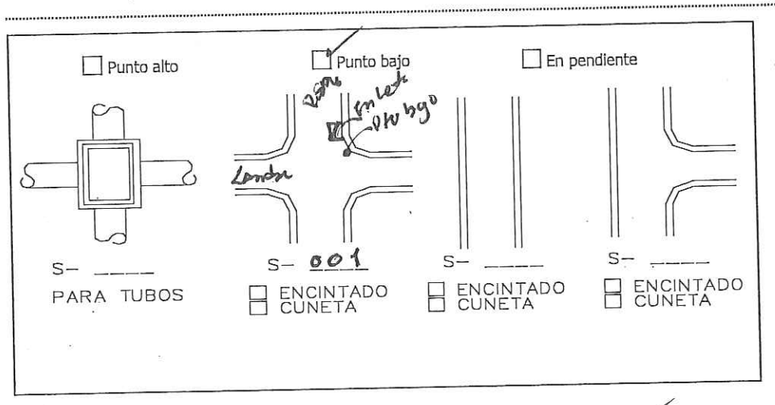

ESTRUCTURA

S-_____

FLUYE HACIA 100-1381

S-_____ 100-1382

100-1383

100-1384

FOTO NO. 4

FOTO NO. ____

FOTO NO. ____

RECOMENDACION: ☐ ACCION INMEDIATA ☑ ACCION INTERMEDIA ☐ LARGO PLAZO

☑ PRIMERA VISITA ☐ LIMPIEZA, DESTAPAR

☐ SE REQUIERE SEGUNDA VISITA

☐ SEGUNDA VISITA

Canalizar las aguas desde pto bajo a inlet S001

CSA Architects and Engineers, LLP

PROYECTO: ESTUDIO INUNDACIONES MUNICIPIO SAN JUAN

FECHA: July 20, 2009 HOJA ____ DE ____

BRIGADA: 2

DISTRITO/REGION	CUADRICULA	ESTRUCTURA NO.	BARRIO
I	I69	S002	Santurce

SECTOR: Condado

CALLE / UBICACION: Rosario / Landron.

TIPO ESTRUCTURA: ☐ CURB INLET ☑ CATCH BASIN ☐ MH ☐ HW ☐ CROSS INLET ☐ COMBINADO ☐ OTROS

- ☑ Simple
- ☐ Doble
- ☐ Triple
- ☐ 1/4
- ☐ 1/2
- ☐ Completo
- ☐ Sanitario/ Pluvial
- ☐ Pluvial/ Sanitario

CONDICION EXISTENTE:

1- PARRILLA	☑ LIMPIA	☐ TAPADA	☐ NO EXISTE / ROTA	☐ NO NIVELADO
2- ESTRUCTURA	☐ LIMPIA (1/2 basura)	☑ TAPADA	☐ ROTO	☐ NO NIVELADO
3- ESCALERAS	☐ BUENA	☐ MALA	☐ NO EXISTE / ROTA	
4- TUBO (ENTRADA 1) Ø = ___	☐ LIMPIA	☐ TAPADA	☐ ROTO	☐ COLAPSADA
5- TUBO (ENTRADA 2) Ø = ___	☐ LIMPIA	☐ TAPADA	☐ ROTO	☐ COLAPSADA
6- TUBO (ENTRADA 3) Ø = ___	☐ LIMPIA	☐ TAPADA	☐ ROTO	☐ COLAPSADA
7- TUBO SALIDA Ø = 12"	☐ LIMPIA	☑ TAPADA	☐ ROTO	☐ COLAPSADA
8- CUNETA	☐ BUENA	☐ MALA	☐ NO DRENA	☐ OTROS
9-ZONA INUNDABLE	☐ SI	☐ NO		

DESCRIPCION DEL PROBLEMA:

Basura dentro estructura.

☐ Punto alto ☐ Punto bajo ☐ En pendiente

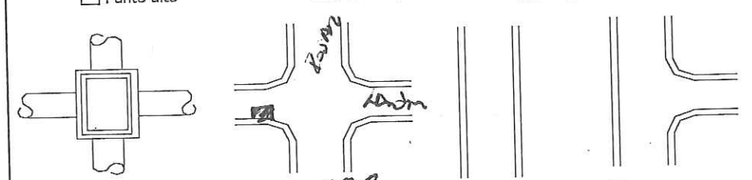

S- ____ PARA TUBOS

S- 002 ☑ ENCINTADO ☐ CUNETA

S- ____ ☐ ENCINTADO ☐ CUNETA

S- ____ ☐ ENCINTADO ☐ CUNETA

ESTRUCTURA S-_____

FLUYE HACIA S-_____

FOTO NO. 2

FOTO NO. 100-1385

FOTO NO. 100-1386

RECOMENDACION: ☑ ACCION INMEDIATA ☐ ACCION INTERMEDIA ☐ LARGO PLAZO

☑ PRIMERA VISITA

☑ LIMPIEZA DESTAPAR

☐ SE REQUIERE SEGUNDA VISITA

☐ SEGUNDA VISITA

100_1384

100_1381

100_1385

100_1382

100_1386

100_1383

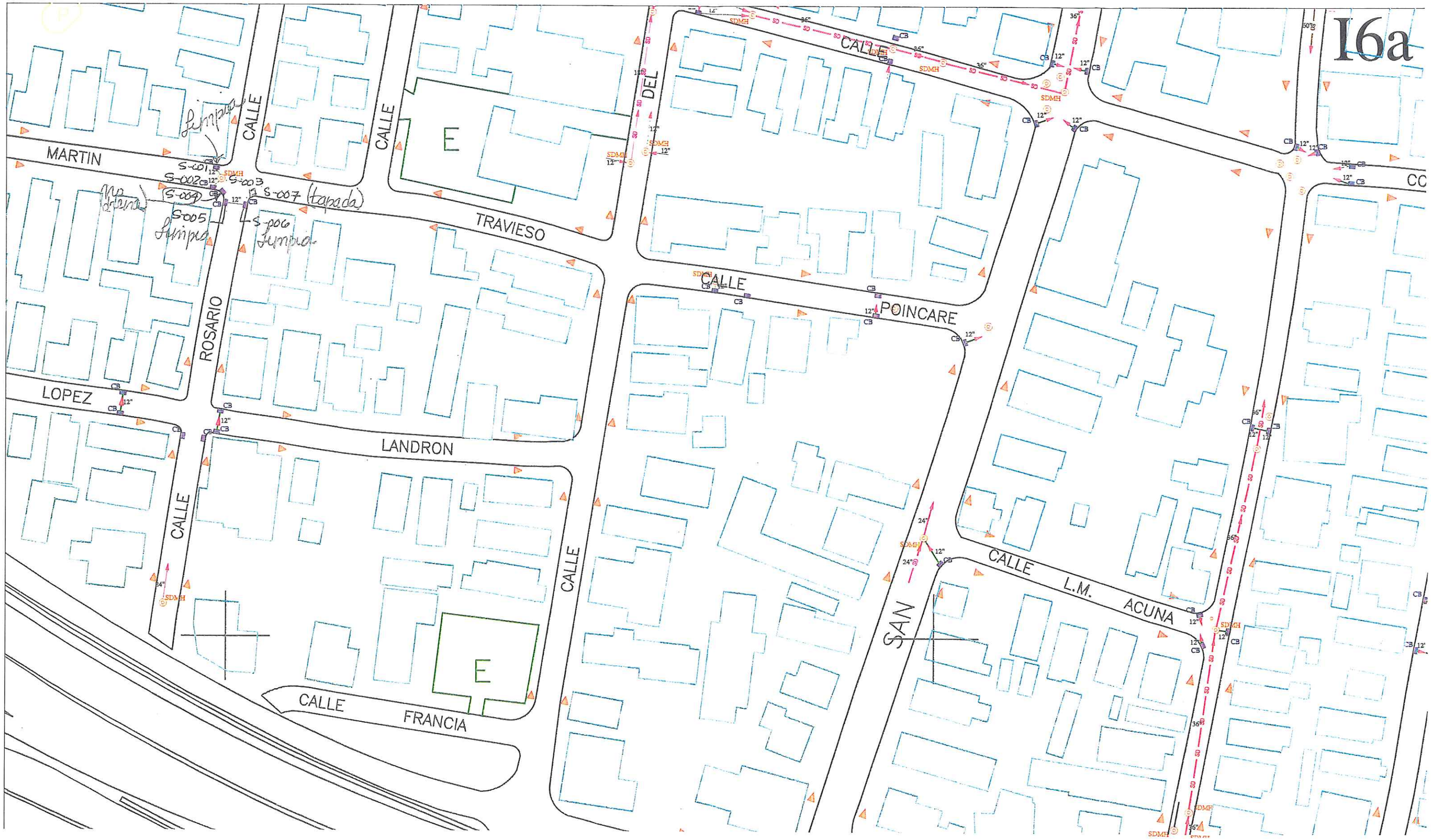

I6a
MARTIN
CALLE
CALLE
DEL
CALLE
TRAVIESO
CALLE
POINCARE
ROSARIO
LOPEZ
LANDRON
CALLE
CALLE
CALLE
FRANCIA
SAN
CALLE
L.M.
ACUNA
E
E
S-001
S-002
S-003
S-004
S-005
S-006
S-007 (tapada)
Limpia
Limpia
Limpia
No Arena
SDMH
CB
12"
24"
36"

CSA Architects and Engineers, LLP

PROYECTO: ESTUDIO INUNDACIONES MUNICIPIO SAN JUAN

FECHA: 22-julio-09 HOJA 1 DE 7

BRIGADA: No. 1

DISTRITO/REGION	CUADRICULA	ESTRUCTURA NO.	BARRIO
	I 6a	S-001	Santurce

SECTOR	Condado
CALLE / UBICACION:	Calle Martín Saavedra / Calle Rosario

TIPO ESTRUCTURA ☐ CURB INLET ☑ CATCH BASIN ☐ MH ☐ HW ☐ CROSS INLET ☐ COMBINADO ☐ OTROS

- ☐ Simple
- ☑ Doble
- ☐ Triple

- ☐ 1/4
- ☐ 1/2
- ☐ Completo

- ☐ Sanitario/ Pluvial
- ☐ Pluvial/ Sanitario

CONDICION EXISTENTE:

1- PARRILLA	☑ LIMPIA	☐ TAPADA	☐ NO EXISTE / ROTA	☐ NO NIVELADO
2- ESTRUCTURA	☑ LIMPIA	☐ TAPADA	☐ ROTO	☐ NO NIVELADO
3- ESCALERAS	☐ BUENA	☐ MALA	☐ NO EXISTE / ROTA	
4- TUBO (ENTRADA 1) Ø = ___	☐ LIMPIA	☐ TAPADA	☐ ROTO	☐ COLAPSADA
5- TUBO (ENTRADA 2) Ø = ___	☐ LIMPIA	☐ TAPADA	☐ ROTO	☐ COLAPSADA
6- TUBO (ENTRADA 3) Ø = ___	☐ LIMPIA	☐ TAPADA	☐ ROTO	☐ COLAPSADA
7- TUBO SALIDA Ø = 12"	☐ LIMPIA	☐ TAPADA	☐ ROTO	☐ COLAPSADA
8- CUNETA	☐ BUENA	☐ MALA	☐ NO DRENA	☐ OTROS
9-ZONA INUNDABLE	☐ SI	☑ NO		

DESCRIPCION DEL PROBLEMA: Estructura limpia, pero está más alto que la cuneta.

☑ Punto alto ☐ Punto bajo ☐ En pendiente

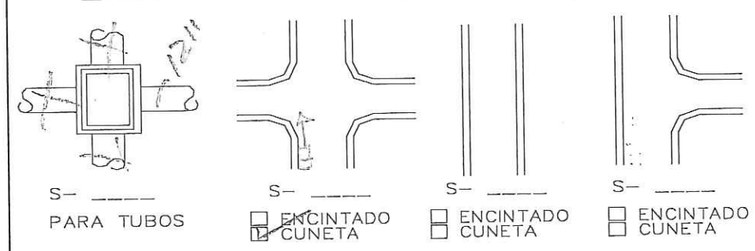

ESTRUCTURA
S- 001

FLUYE HACIA
S- 003

FOTO NO. ____
FOTO NO. ____
FOTO NO. ____

RECOMENDACION: ☐ ACCION INMEDIATA ☐ ACCION INTERMEDIA ☐ LARGO PLAZO

☑ PRIMERA VISITA ☐ LIMPIEZA, DESTAPAR

☐ SE REQUIERE SEGUNDA VISITA

☐ SEGUNDA VISITA

CSA Architects and Engineers, LLP

PROYECTO: ESTUDIO INUNDACIONES MUNICIPIO SAN JUAN

FECHA: 22-julio-09 HOJA 2 DE 7

BRIGADA: No. 1

DISTRITO/REGION	CUADRICULA	ESTRUCTURA NO.	BARRIO
1	I 6a	S002	Santurce

SECTOR	Condado
CALLE / UBICACION:	Calle Martín Travieso / Calle Rosario

TIPO ESTRUCTURA ☐ CURB INLET ☑ CATCH BASIN ☐ MH ☐ HW ☐ CROSS INLET ☐ COMBINADO ☐ OTROS

- ☐ Simple
- ☑ Doble
- ☐ Triple

- ☐ 1/4
- ☐ 1/2
- ☐ Completo

- ☐ Sanitario/ Pluvial
- ☐ Pluvial/ Sanitario

CONDICION EXISTENTE:

1- PARRILLA	☑ LIMPIA	☐ TAPADA	☐ NO EXISTE / ROTA	☐ NO NIVELADO
2- ESTRUCTURA	☑ LIMPIA	☐ TAPADA	☐ ROTO	☐ NO NIVELADO
3- ESCALERAS	☐ BUENA	☐ MALA	☐ NO EXISTE / ROTA	
4- TUBO (ENTRADA 1) Ø = ___	☐ LIMPIA	☐ TAPADA	☐ ROTO	☐ COLAPSADA
5- TUBO (ENTRADA 2) Ø = ___	☐ LIMPIA	☐ TAPADA	☐ ROTO	☐ COLAPSADA
6- TUBO (ENTRADA 3) Ø = ___	☐ LIMPIA	☐ TAPADA	☐ ROTO	☐ COLAPSADA
7- TUBO SALIDA Ø = 12"	☐ LIMPIA	☐ TAPADA	☐ ROTO	☐ COLAPSADA
8- CUNETA	☐ BUENA	☐ MALA	☐ NO DRENA	☐ OTROS
9-ZONA INUNDABLE	☐ SI	☑ NO		

DESCRIPCION DEL PROBLEMA:

☐ Punto alto ☐ Punto bajo ☑ En pendiente

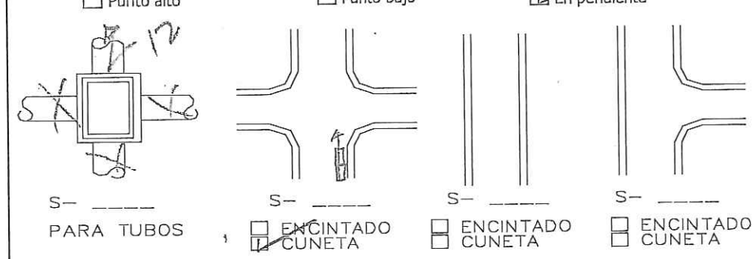

ESTRUCTURA
S- 002

FLUYE HACIA
S- 003

FOTO NO. ____
FOTO NO. ____
FOTO NO. ____

RECOMENDACION: ☐ ACCION INMEDIATA ☐ ACCION INTERMEDIA ☐ LARGO PLAZO

☑ PRIMERA VISITA ☐ LIMPIEZA, DESTAPAR

☐ SE REQUIERE SEGUNDA VISITA

☐ SEGUNDA VISITA

CSA Group **CSA** Architects and Engineers, LLP

PROYECTO: ESTUDIO INUNDACIONES MUNICIPIO SAN JUAN

FECHA: 22-julio-09 HOJA 3 DE 7

BRIGADA: No. 1

DISTRITO/REGION	CUADRICULA	ESTRUCTURA NO.	BARRIO
1	Ilca	S003	Santurce

SECTOR	Condado
CALLE / UBICACION:	Calle Martin Travieso / Calle Pasaje

TIPO ESTRUCTURA ☐ CURB INLET ☐ CATCH BASIN ☑ MH ☐ HW ☐ CROSS INLET ☐ COMBINADO ☐ OTROS

☐ Simple ☐ Doble ☐ Triple

☐ 1/4 ☐ 1/2 ☐ Completo

☐ Sanitario/ Pluvial ☐ Pluvial/ Sanitario

CONDICION EXISTENTE:

1- PARRILLA		☐ LIMPIA	☐ TAPADA	☐ NO EXISTE / ROTA	☐ NO NIVELADO
2- ESTRUCTURA		☐ LIMPIA	☐ TAPADA	☐ ROTO	☐ NO NIVELADO
3- ESCALERAS		☐ BUENA	☐ MALA	☐ NO EXISTE / ROTA	
4- TUBO (ENTRADA 1)	Ø = 12"	☑ LIMPIA	☐ TAPADA	☐ ROTO	☐ COLAPSADA
5- TUBO (ENTRADA 2)	Ø = 12"	☑ LIMPIA	☐ TAPADA	☐ ROTO	☐ COLAPSADA
6- TUBO (ENTRADA 3)	Ø = ___	☐ LIMPIA	☐ TAPADA	☐ ROTO	☐ COLAPSADA
7- TUBO SALIDA	Ø = ___	☐ LIMPIA	☐ TAPADA	☐ ROTO	☐ COLAPSADA
8- CUNETA		☐ BUENA	☐ MALA	☐ NO DRENA	☐ OTROS
9-ZONA INUNDABLE		☐ SI	☑ NO		

DESCRIPCION DEL PROBLEMA: Tiene agua en el fondo. No tiene problemas.

☑ Punto alto ☐ Punto bajo ☐ En pendiente

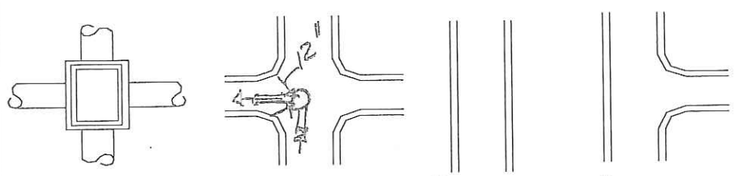

S- ____ PARA TUBOS

S- ____ ☐ ENCINTADO ☐ CUNETA

S- ____ ☐ ENCINTADO ☐ CUNETA

S- ____ ☐ ENCINTADO ☐ CUNETA

ESTRUCTURA S-_____

FLUYE HACIA S-_____

FOTO NO. ____

FOTO NO. ____

FOTO NO. ____

RECOMENDACION: ☐ ACCION INMEDIATA ☐ ACCION INTERMEDIA ☐ LARGO PLAZO

☑ PRIMERA VISITA ☐ LIMPIEZA, DESTAPAR

☐ SE REQUIERE SEGUNDA VISITA

☐ SEGUNDA VISITA

CSA Architects and Engineers, LLP

PROYECTO: ESTUDIO INUNDACIONES MUNICIPIO SAN JUAN

FECHA: 22-julio-09 HOJA 4 DE 7

BRIGADA: No. 1

DISTRITO/REGION	CUADRICULA	ESTRUCTURA NO.	BARRIO
1	I6a	S-004	Santurce

SECTOR	Corrado
CALLE / UBICACION:	Calle Martín Thomas / Calle Pizarro

TIPO ESTRUCTURA ☐ CURB INLET ☑ CATCH BASIN ☐ MH ☐ HW ☐ CROSS INLET ☐ COMBINADO ☐ OTROS

☑ Simple ☐ Doble ☐ Triple

☐ 1/4 ☐ 1/2 ☐ Completo

☐ Sanitario/ Pluvial ☐ Pluvial/ Sanitario

CONDICION EXISTENTE:

1- PARRILLA	☐ LIMPIA	☐ TAPADA	☑ NO EXISTE / ROTA	☐ NO NIVELADO
2- ESTRUCTURA	☐ LIMPIA	☐ TAPADA	☐ ROTO	☐ NO NIVELADO
3- ESCALERAS	☐ BUENA	☐ MALA	☐ NO EXISTE / ROTA	
4- TUBO (ENTRADA 1) Ø = ___	☐ LIMPIA	☐ TAPADA	☐ ROTO	☐ COLAPSADA
5- TUBO (ENTRADA 2) Ø = ___	☐ LIMPIA	☐ TAPADA	☐ ROTO	☐ COLAPSADA
6- TUBO (ENTRADA 3) Ø = ___	☐ LIMPIA	☐ TAPADA	☐ ROTO	☐ COLAPSADA
7- TUBO SALIDA Ø = ___	☐ LIMPIA	☐ TAPADA	☐ ROTO	☐ COLAPSADA
8- CUNETA	☐ BUENA	☑ MALA	☐ NO DRENA	☐ OTROS
9-ZONA INUNDABLE	☐ SI	☑ NO		

DESCRIPCION DEL PROBLEMA: Pata llena de agua. Se ve un tubo. Del lado con codo de 90° fluye entra un descargo. Cuneta en mal estado, llena, obstruida. No tiene salida. No se pudo verificar a donde cuneta.

☐ Punto alto ☐ Punto bajo ☑ En pendiente

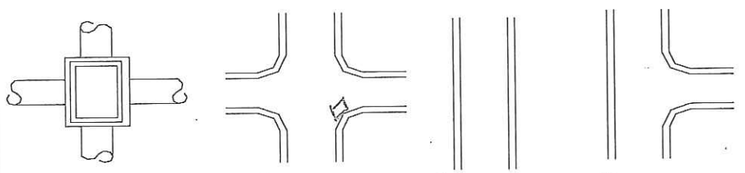

S- ____ PARA TUBOS

S- ____ ☐ ENCINTADO ☑ CUNETA

S- ____ ☐ ENCINTADO ☐ CUNETA

S- ____ ☐ ENCINTADO ☐ CUNETA

ESTRUCTURA S-_____

FLUYE HACIA S-_____

FOTO NO. 72

FOTO NO. 73

FOTO NO. ____

RECOMENDACION: ☑ ACCION INMEDIATA ☑ ACCION INTERMEDIA ☐ LARGO PLAZO

☑ PRIMERA VISITA ☑ LIMPIEZA, DESTAPAR

☐ SE REQUIERE SEGUNDA VISITA

☐ SEGUNDA VISITA

Verificar la función del tubo de 90°.

CSA Group — CSA Architects and Engineers, LLP

PROYECTO: ESTUDIO INUNDACIONES MUNICIPIO SAN JUAN

FECHA: 22-Julio-09 HOJA 5 DE 7

BRIGADA: No. 9

DISTRITO/REGION	CUADRICULA	ESTRUCTURA NO.	BARRIO
	Iba	S005	Santurce

SECTOR	Condado
CALLE / UBICACION:	Calle Martin Travieso / Calle Rosario

TIPO ESTRUCTURA ☐ CURB INLET ☑ CATCH BASIN ☐ MH ☐ HW ☐ CROSS INLET ☐ COMBINADO ☐ OTROS

☐ Simple ☐ 1/4 ☐ Sanitario/ Pluvial

☑ Doble ☐ 1/2 ☐ Pluvial/ Sanitario

☐ Triple ☐ Completo

CONDICION EXISTENTE:

1- PARRILLA	☑ LIMPIA	☐ TAPADA	☐ NO EXISTE / ROTA	☐ NO NIVELADO
2- ESTRUCTURA	☑ LIMPIA	☐ TAPADA	☐ ROTO	☐ NO NIVELADO
3- ESCALERAS	☐ BUENA	☐ MALA	☐ NO EXISTE / ROTA	
4- TUBO (ENTRADA 1) Ø = ___	☐ LIMPIA	☐ TAPADA	☐ ROTO	☐ COLAPSADA
5- TUBO (ENTRADA 2) Ø = ___	☐ LIMPIA	☐ TAPADA	☐ ROTO	☐ COLAPSADA
6- TUBO (ENTRADA 3) Ø = ___	☐ LIMPIA	☐ TAPADA	☐ ROTO	☐ COLAPSADA
7- TUBO SALIDA Ø = ___	☐ LIMPIA	☐ TAPADA	☐ ROTO	☐ COLAPSADA
8- CUNETA	☐ BUENA	☐ MALA	☐ NO DRENA	☐ OTROS
9-ZONA INUNDABLE	☐ SI	☑ NO		

DESCRIPCION DEL PROBLEMA:

☐ Punto alto ☐ Punto bajo ☑ En pendiente

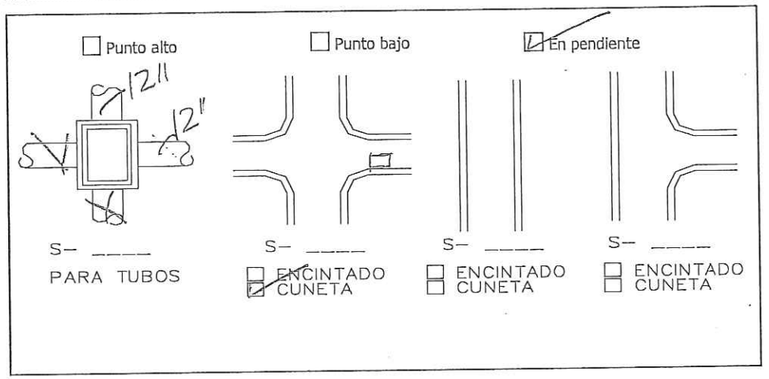

ESTRUCTURA
S-_____

FLUYE HACIA
S-_____

FOTO NO. ____
FOTO NO. ____
FOTO NO. ____

RECOMENDACION: ☐ ACCION INMEDIATA ☐ ACCION INTERMEDIA ☐ LARGO PLAZO

☑ PRIMERA VISITA ☐ LIMPIEZA, DESTAPAR

☐ SE REQUIERE SEGUNDA VISITA

☐ SEGUNDA VISITA

CSA Group **CSA** Architects and Engineers, LLP

PROYECTO: ESTUDIO INUNDACIONES MUNICIPIO SAN JUAN

FECHA: 22-julio-09 HOJA 10 DE 7

BRIGADA: No. 01

DISTRITO/REGION	CUADRICULA	ESTRUCTURA NO.	BARRIO
1	F6a	S-006	Santurce

SECTOR	Condado
CALLE / UBICACION:	Calle Martín Travieso / Calle Rosario

TIPO ESTRUCTURA ☐ CURB INLET ☑ CATCH BASIN ☐ MH ☐ HW ☐ CROSS INLET ☐ COMBINADO ☐ OTROS

☐ Simple ☑ Doble ☐ Triple

☐ 1/4 ☐ 1/2 ☐ Completo

☐ Sanitario/ Pluvial ☐ Pluvial/ Sanitario

CONDICION EXISTENTE:

1- PARRILLA	☑ LIMPIA	☐ TAPADA	☐ NO EXISTE / ROTA	☐ NO NIVELADO
2- ESTRUCTURA	☑ LIMPIA	☐ TAPADA	☐ ROTO	☐ NO NIVELADO
3- ESCALERAS	☐ BUENA	☐ MALA	☐ NO EXISTE / ROTA	
4- TUBO (ENTRADA 1) Ø = ___	☐ LIMPIA	☐ TAPADA	☐ ROTO	☐ COLAPSADA
5- TUBO (ENTRADA 2) Ø = ___	☐ LIMPIA	☐ TAPADA	☐ ROTO	☐ COLAPSADA
6- TUBO (ENTRADA 3) Ø = ___	☐ LIMPIA	☐ TAPADA	☐ ROTO	☐ COLAPSADA
7- TUBO SALIDA Ø = ___	☐ LIMPIA	☐ TAPADA	☐ ROTO	☐ COLAPSADA
8- CUNETA	☑ BUENA	☐ MALA	☐ NO DRENA	☐ OTROS
9-ZONA INUNDABLE	☐ SI	☑ NO		

DESCRIPCION DEL PROBLEMA:

☐ Punto alto ☐ Punto bajo ☑ En pendiente

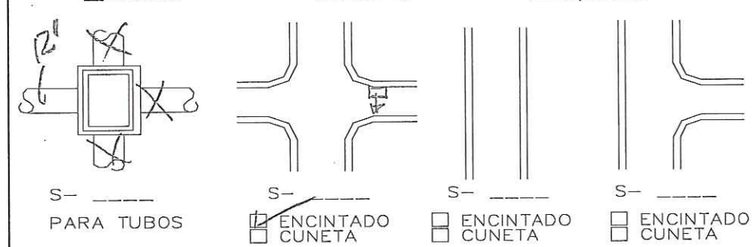

ESTRUCTURA
S-_____

FLUYE HACIA
S-_____

FOTO NO. ____
FOTO NO. ____
FOTO NO. ____

RECOMENDACION: ☐ ACCION INMEDIATA ☐ ACCION INTERMEDIA ☐ LARGO PLAZO

☑ PRIMERA VISITA ☐ LIMPIEZA, DESTAPAR

☐ SE REQUIERE SEGUNDAVISITA

☐ SEGUNDA VISITA

CSA Architects and Engineers, LLP
CSA Group

PROYECTO: ESTUDIO INUNDACIONES MUNICIPIO SAN JUAN

FECHA: 22-julio-09 HOJA 7 DE 7

BRIGADA: D.G

DISTRITO/REGION	CUADRICULA	ESTRUCTURA NO.	BARRIO
1	I6a	S-007	Santurce.

SECTOR	Condado
CALLE / UBICACION:	Calle Martin Travieso / Calle Rosario

TIPO ESTRUCTURA ☐ CURB INLET ☑ CATCH BASIN ☐ MH ☐ HW ☐ CROSS INLET ☐ COMBINADO ☐ OTROS

☑ Simple ☐ Doble ☐ Triple

☐ 1/4 ☐ 1/2 ☐ Completo

☐ Sanitario/ Pluvial ☐ Pluvial/ Sanitario

CONDICION EXISTENTE:

1- PARRILLA	☑ LIMPIA	☐ TAPADA	☐ NO EXISTE / ROTA	☐ NO NIVELADO
2- ESTRUCTURA	☐ LIMPIA	☑ TAPADA	☐ ROTO	☐ NO NIVELADO
3- ESCALERAS	☐ BUENA	☐ MALA	☐ NO EXISTE / ROTA	
4- TUBO (ENTRADA 1) Ø = ___	☐ LIMPIA	☐ TAPADA	☐ ROTO	☐ COLAPSADA
5- TUBO (ENTRADA 2) Ø = ___	☐ LIMPIA	☐ TAPADA	☐ ROTO	☐ COLAPSADA
6- TUBO (ENTRADA 3) Ø = ___	☐ LIMPIA	☐ TAPADA	☐ ROTO	☐ COLAPSADA
7- TUBO SALIDA Ø = ___	☐ LIMPIA	☐ TAPADA	☐ ROTO	☐ COLAPSADA
8- CUNETA	☐ BUENA	☐ MALA	☐ NO DRENA	☐ OTROS
9-ZONA INUNDABLE	☐ SI	☑ NO		

DESCRIPCION DEL PROBLEMA: Completamente llena de agua.

☐ Punto alto ☐ Punto bajo ☑ En pendiente

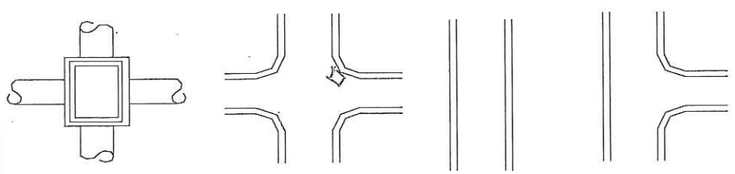

S- ____ PARA TUBOS

S- ____ ☐ ENCINTADO ☑ CUNETA

S- ____ ☐ ENCINTADO ☐ CUNETA

S- ____ ☐ ENCINTADO ☐ CUNETA

ESTRUCTURA S- 007

FLUYE HACIA S-_____

FOTO NO. 74
FOTO NO. 75
FOTO NO. ____

RECOMENDACION: ☑ ACCION INMEDIATA ☐ ACCION INTERMEDIA ☐ LARGO PLAZO

☑ PRIMERA VISITA ☑ LIMPIEZA, DESTAPAR

☐ SE REQUIERE SEGUNDA VISITA

☐ SEGUNDA VISITA



IMG_ (75)

IMG_ (72)

IMG_ (73)

IMG_ (74)